





ANHANG 1: Konflikttabelle GE Schopp

Konfliktsituation			Landespflegerische Maßnahme				
lfd. Nr.	Beschreibung des Konfliktes	betroffene Fläche [ha]	lfd. Nr.	Beschreibung der Maßnahme	notwendige Fläche [ha]	Begründung der Maßnahme	gesetzliche Grundlage
K1	Umlagerung und Versiegelung biotisch aktiver Böden  GE-Flächen: 2,19 ha * 0,8 Verkehrsflächen <u>Ver- und Entsorgung</u> Summe Neuversiegelung	1,75 0,18 <u>0,005</u> 1,92	V3	Schutz des Oberbodens gem. DIN 18915	Ges. Bau-feld	Erhaltung der natürlichen Bodenfruchtbarkeit zur Minimierung / Vermeidung von Eingriffen in das Schutzgut Boden	§ 9 (1) 20 BauGB
			E1	Ökokontomaßnahme „Entfichtung Finsterbrunnertal“	1,05	Vermeidung weiterer Bodenversauerung, Aktivierung von Bodenorganismen zur Wiederherstellung natürlicher Bodenfunktionen als Ausgleich für die Versiegelung (multifunktional auch für Schutzgut Fauna, Flora und Biotope)	§ 9 (1) 20 BauGB
			E2	Ökokontomaßnahme „Entfernung einer Fichtenmonokultur südöstlich von Schopp“	0,6	Vermeidung weiterer Bodenversauerung, Aktivierung von Bodenorganismen zur Wiederherstellung natürlicher Bodenfunktionen als Ausgleich für die Versiegelung (multifunktional auch für Schutzgut Fauna, Flora und Biotope)	§ 9 (1) 20 BauGB
			E3	Maßnahmen auf gemeindeeigenen Waldflächen in der OG Schopp	0,5	Vermeidung weiterer Bodenversauerung, Aktivierung von Bodenorganismen zur Wiederherstellung natürlicher Bodenfunktionen als Ausgleich für die Versiegelung (multifunktional auch für Schutzgut Fauna, Flora und Biotope)	§ 9 (1) 20 BauGB




ANHANG 1: Konflikttabelle GE Schopp

Konfliktsituation			Landespflegerische Maßnahme				
lfd. Nr.	Beschreibung des Konfliktes	betroffene Fläche [ha]	lfd. Nr.	Beschreibung der Maßnahme	notwendige Fläche [ha]	Begründung der Maßnahme	gesetzliche Grundlage
K2	Verlust von Verdunstungs- und Versickerungsflächen	1,92	V5	Niederschlagswasserrückhaltung und –versickerung	Ges. Bau-feld	Erhaltung natürlicher Wasserkreisläufe und Entlastung der Kanalisation als Ausgleich für den Verlust von Versickerungsflächen durch Versiegelung (Schutzgut Wasser)	§ 9 (1) 20 BauGB
K3	Verlust von Gehölzbeständen	0,43	A2	Pflanzung von Baum- und Strauchhecken	0,12	Herstellung vergleichbarer Habitate des GE-Gebiets als Ausgleich für den Verlust von Gehölzen (Schutzgut Fauna, Flora, Biotope, auch Klima und Landschaftsbild)	§ 9 (1) 25a und b BauGB
			A3	Pflanzung von Baumreihen und Baumgruppen und Durchgrünung des GE-Gebiets	Ges. Gewerbegebiet	Herstellung von Habitaten als Ausgleich für den Verlust von Gehölzen (Schutzgut Fauna, Flora, Biotope, auch Klima und Landschaftsbild)	§ 9 (1) 25a und b BauGB
			E1	Ökokontomaßnahme „Entfichtung Finsterbrunnertal“	1,05	Herstellung von Ersatzhabitaten für den Verlust von Gehölzen und Offenlandbiotopen (Schutzgut Fauna, Flora, Biotope, multifunktional, auch Boden und Landschaftsbild)	§ 9 (1) 20 BauGB
K4	Verlust von Grünland (16.115 m <sup>2</sup> ) und Wiesenbrache (2.805 m <sup>2</sup> )	1,89	A1	Entwicklung von artenreichem (Feucht-) Grünland und Sukzessionsstreifen, anrechenbar 2:1 (5.040 m <sup>2</sup> * 0,5)	0,25	Herstellung vergleichbarer Habitate und Biotopvernetzung als Ausgleich für den Verlust von Grünland (Schutzgut Fauna, Flora, Biotope)	§ 9 (1) 20 BauGB



ANHANG 1: Konflikttabelle GE Schopp

Konfliktsituation			Landespflegerische Maßnahme				
lfd. Nr.	Beschreibung des Konfliktes	betroffene Fläche [ha]	lfd. Nr.	Beschreibung der Maßnahme	notwendige Fläche [ha]	Begründung der Maßnahme	gesetzliche Grundlage
			A4	A4 Entwicklung von artenreichem Extensivgrünland mit Ergänzung der Obstbaumreihe und Anlage eines Brachestreifens, anrechenbar 2:1 (0,9 ha * 0,5)	0,45	Herstellung vergleichbarer Habitate und Biotopvernetzung als Ausgleich für den Verlust von Grünland (Schutzgut Fauna, Flora, Biotope)	§ 9 (1) 20 BauGB
			E2	Ökokontomaßnahme „Entfernung einer Fichtenmonokultur südöstlich von Schopp“	0,6	Beitrag zur Verbesserung der Habitatvielfalt, auch für Arten des Offenlandes (Schutzgut Fauna, Flora, Biotope, auch Boden und Landschaftsbild)	§ 9 (1) 20 BauGB
			E3	Maßnahmen auf gemeindeeigenen Waldflächen in der OG Schopp	0,5	Beitrag zur Verbesserung der Habitatvielfalt, auch für Arten des Offenlandes (Schutzgut Fauna, Flora, Biotope, auch Boden und Landschaftsbild)	§ 9 (1) 20 BauGB
K5	Gefährdung angrenzender Gehölze während der Bauphase	Ges. Baufeld	V2	Schutz und Erhaltung von Vegetationsbeständen gem. DIN 18920 und RAS LG 4	Ges. Bau-feld	Erhaltung von Habitaten (Schutzgut Fauna, Flora, Biotope, auch Klima und Landschaftsbild)	§ 9 (1) 25b BauGB
K6	Beeinträchtigung der Fauna	Ges. Bau-feld	V1	Artenschutzrechtliche Maßnahmen zur Vermeidung von Verbotstatbeständen	Ges. Bau-feld sowie angren-zender Wald	Minimierung der Beeinträchtigung, Vermeidung von Verbotstatbeständen nach 44 BNatSchG, Schaffung neuer Lebensräume als Ersatz für Habitatverluste (Schutzgut Fauna)	§ 9 (1) 20 BauGB i. V. mit § 44 BNatSchG
			V4	Verwendung insektenverträglicher Beleuchtungssysteme	Ges. Bau-feld	Vermeidung der Verlagerung von Habitaten (Schutzgut Fauna)	§ 9 (1) 20 BauGB i. V. mit § 44 BNatSchG



**ANHANG 1: Konflikttabelle GE Schopp**

Konfliktsituation			Landespflegerische Maßnahme				
lfd. Nr.	Beschreibung des Konfliktes	betroffene Fläche [ha]	lfd. Nr.	Beschreibung der Maßnahme	notwendige Fläche [ha]	Begründung der Maßnahme	gesetzliche Grundlage
K7	Veränderung des Landschafts- und Ortsbildes	Ges. Baufeld	V2 A1-A3	Erhaltung von Gehölzbeständen, Eingrünung des GE-Gebiets	Ges. Bau- feld	Einbindung des GE-Gebietes in die Umgebung (Schutzgut Landschaftsbild, auch Fauna, Flora, Klima)	§ 9 (1) 25a und b

1